































LUNEDÌ 17 MARZO 2008

ALTIM.	LOCALITA'		DISTANZE			ORA DI PASSAGGIO		
			par- ziali	per- corse	da per- correre	media km/ora		
						36	38	40
PROVINCIA DI MACERATA								
15	CIVITANOVA MARCHE - SS. 485	ss. 485	0,0	0,0	196,0	10.50	10.50	10.50
41	Stazione di Montecosaro		4,1	4,1	191,9	10.56	10.56	10.56
	P.L.							
59	Trodica		5,8	9,9	186,1	11.06	11.05	11.04
99	Piediripa		8,4	18,3	177,7	11.20	11.18	11.17
140	Sforzacosta	ss. 77	5,9	24,2	171,8	11.30	11.28	11.26
174	Pollenza scalo		4,4	28,6	167,4	11.37	11.35	11.32
	205 Tolentino	 sp. 127	8,2	36,8	159,2	11.51	11.48	11.45
230	San Severino Marche	 ss. 361	10,6	47,4	148,6	12.09	12.04	12.01
322	Bivio di Elcito		7,2	54,6	141,4	12.21	12.16	12.11
513	Colcerasa		5,5	60,1	135,9	12.30	12.24	12.20
690	Pietra Rossa		4,2	64,3	131,7	12.37	12.31	12.26
	Galleria m 200							
598	Cingoli	 sp. 25	5,0	69,3	126,7	12.45	12.39	12.33
332	Mummuola		6,0	75,3	120,7	12.55	12.48	12.42
PROVINCIA DI ANCONA								
281	Coste-Bivio di Staffolo	 sp. 35	6,5	81,8	114,2	13.06	12.59	12.52
PROVINCIA DI MACERATA								
206	San Vittore	 sp. 177	2,6	84,4	111,6	13.10	13.03	12.56
PROVINCIA DI ANCONA								
146	innesto ss. 362	 ss. 362	6,4	90,8	105,2	13.21	13.13	13.06
249	S. Maria Nuova	 sp. 21	5,0	95,8	100,2	13.29	13.21	13.13
	233 Croce di S. Vincenzo		9,4	105,2	90,8	13.45	13.36	13.27
	274 Offagna	 sp. 28	6,2	111,4	84,6	13.55	13.45	13.37
106	San Biagio	 sp. 361	4,9	116,3	79,7	14.03	13.53	13.44
163	Osimo-via Marco Polo	 sp. 5	5,2	121,5	74,5	14.12	14.01	13.52
106	Bivio Badorlina-ingr. Circuito		3,3	124,8	71,2	14.18	14.07	13.57
14	Acquaviva	 sp. 10	7,4	132,2	63,8	14.30	14.18	14.08
96	Crocette	 sp. 10	2,3	134,5	61,5	14.34	14.22	14.11
	201 CASTELFIDARDO - Inizio 1° Giro		2,7	137,2	58,8	14.38	14.26	14.15
106	Bivio Badorlina	 sp. 5	2,3	139,5	56,5	14.42	14.30	14.19
14	Acquaviva	 sp. 10	7,4	146,9	49,1	14.54	14.41	14.30
96	Crocette		2,3	149,2	46,8	14.58	14.45	14.33
201	CASTELFIDARDO - Inizio 2° Giro		2,7	151,9	44,1	15.03	14.49	14.37
	201 CASTELFIDARDO - Inizio 3° Giro		14,7	166,6	29,4	15.27	15.13	14.59
201	CASTELFIDARDO - Inizio 4° Giro		14,7	181,3	14,7	15.52	15.36	15.21
201	CASTELFIDARDO - Piazzale Don Minzoni		14,7	196,0	0,0	16.16	15.59	15.44

NOTE:

 **Traguardo Volante:** km 36.8 - Tolentino; km 111.4 - Offagna

 **Rifornimento:** km 106-109 - sp. 21 - Croce San Vincenzo

 **Gran Premio della Montagna:** km 137.2 - Castelfidardo 1° Passaggio; km 166.6 - Castelfidardo 3° Passaggio

 **Passaggi a livello**

 **Gallerie**