






Tappa
11a

TORTORETO LIDO - CASTELFIDARDO

km 144


cronotabella


MERCOLEDÌ 18 MAGGIO 2011


ALTIM.	LOCALITA'		DISTANZE			ORA DI PASSAGGIO		
			par- ziali	per- corse	da per- correre	media km/ora		
						37	39	41
PROVINCIA DI TERAMO								
2	TORTORETO LIDO	km 0 - ss. 16	0.0	0.0	144.0	13.35	13.35	13.35
5	Bv. per Tortoreto	↪ Via Enzo Ferrari/sp. 5a	2.2	2.2	141.8	13.38	13.38	13.38
229	Tortoreto	↑ via San Nicola	3.1	5.3	138.7	13.43	13.43	13.42
79	Bv. Corropoli	↵ sp. 259	6.3	11.6	132.4	13.53	13.52	13.51
170	Nereto	↪ Piazza Rubini - sp. 259	3.4	15.0	129.0	13.59	13.58	13.56
169	Garrufo	↑	6.0	21.0	123.0	14.09	14.07	14.05
236	S. Egidio alla Vibrata	↪ sp. 1c	5.2	26.2	117.8	14.17	14.15	14.13
52	Bv. per Castel di Lama	↵ sp. 3	5.1	31.3	112.7	14.25	14.23	14.20
PROVINCIA DI ASCOLI PICENO								
68	Villa S. Antonio	↑ sp. 235	1.7	33.0	111.0	14.28	14.25	14.23
80	Bv. per Appignano	↪ sp. 4	2.7	35.7	108.3	14.32	14.29	14.27
193	Appignano del Tronto	↑ viale Rimembranze	6.2	41.9	102.1	14.42	14.39	14.36
425	Ripaberarda	↑	6.0	47.9	96.1	14.52	14.48	14.45
 486	Monte	↑	1.0	48.9	95.1	14.54	14.50	14.46
459	Bv. di Castignano	↵	3.7	52.6	91.4	15.00	14.55	14.51
454	Croce Rossa	↪	5.7	58.3	85.7	15.09	15.04	15.00
248	Madonna del Lago	↪ sp. 238	4.9	63.2	80.8	15.17	15.12	15.07
PROVINCIA DI FERMO								
195	Aso	↵	4.7	67.9	76.1	15.25	15.19	15.14
170	Bv. per Monte Vidon Combatte	↵ sp. 59	2.6	70.5	73.5	15.29	15.23	15.18
 393	Monte Vidon Combatte	↵ sp. 56	2.6	73.1	70.9	15.33	15.27	15.21
312	Petritoli	↵ sp.66	3.2	76.3	67.7	15.38	15.32	15.26
308	Monte Giberto	↪	3.7	80.0	64.0	15.44	15.38	15.32
135	Grottazzolina	↑ via Stazione/sp.61	4.3	84.3	59.7	15.51	15.44	15.38
133	Quadr. sp. 239	↑	2.2	86.5	57.5	15.55	15.48	15.41
248	Magliano di Tenna	↑	1.9	88.4	55.6	15.58	15.51	15.44
 326	Rapagnano	↵	2.9	91.3	52.7	16.03	15.55	15.48
220	Monte San Pietrangeli	↑	4.3	95.6	48.4	16.10	16.02	15.54
PROVINCIA DI MACERATA								
230	Monte San Giusto	↑	8.6	104.2	39.8	16.23	16.15	16.07
62	Villa San Filippo	↑	5.1	109.3	34.7	16.32	16.23	16.14
59	Trodica	↑	1.3	110.6	33.4	16.34	16.25	16.16
	P.L.							
 249	Morrovalle	↪	5.3	115.9	28.1	16.42	16.33	16.24
189	Bv. per Montelupone	↪	2.5	118.4	25.6	16.47	16.37	16.28
166	Sant'Ignazio	↑	3.3	121.7	22.3	16.52	16.42	16.33
34	Aneto	↵ sr. 571 - sp. 104	4.2	125.9	18.1	16.59	16.48	16.39
 234	Recanati	↪ via N. Sauro-sp. 77	3.8	129.7	14.3	17.05	16.54	16.44
PROVINCIA DI ANCONA								
120	Loreto	↵ via Castelfidardo	7.1	136.8	7.2	17.16	17.05	16.55
16	Villa Musone	↑	1.5	138.3	5.7	17.19	17.07	16.57
96	Crocette	↵	3.8	142.1	1.9	17.25	17.13	17.02
173	CASTELFIDARDO	via G. Donizetti	1.9	144.0	0.0	17.28	17.16	17.05

NOTE:

 **Traguardo Volante: Recanati - via Gherarducci (km 129.7)**

 **Gran Premio della Montagna: Monte-Ripaberarda - 4ª cat. (km 48.9); Monte Vidon Combatte - 4ª cat. (km 73.1); Rapagnano - 4ª cat. (km 91.3); Morrovalle - 4ª cat. (km 115.9);**

 **Galleria/Tunnel**

 **Passaggio a livello**